

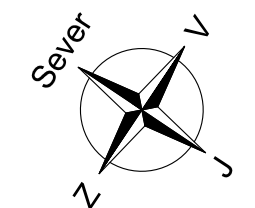




LEGENDA:

-  Meja območja podrobnega načrta (OPP)
-  Digitalni katastrski načrt (DKN)



Občina Zreče Cesta na Roglo 13b 3214 Zreče		
naslovnik:	Občina Zreče Cesta na Roglo 13b 3214 Zreče	
izpolnil:	Savoprojekt Krško d.d., Cesta krških žrtev 59, 8270 Krško	
izdajatelj:		
<p>OBČINSKI PODROBNI PROSTORSKI NAČRT POSLOVNO STANOVANJSKA ZAZIDAVA ZREČE</p>		
projkt:	OPN: Domjana Pirč, u.d.i.k.a. KA-1562	
SP:	Silvija Umek Toth, dig.	
<p>OBMOČJE PODROBNEGA NAČRTA IZ OBSTOJEČIM PARCELNIM STANJEM</p>		
način narisane:	predlog	
datum:	1:500	št. graf. lista: B3
1. sep. 2021	2209	